

GOIÁS EM MOVIMENTO MUNICÍPIOS - GMM

MUNICÍPIO: DAMIANÓPOLIS

PERÍODO: JULHO / 2025



**Bairro/Lagradouro** Imagem 01  
**Centro - Av. Goiás Trecho I - Lado A**  
**Descrição** Início 00,0 m



**Bairro/Lagradouro** Imagem 02  
**Centro - Av. Goiás Trecho I - Lado A**  
**Descrição** Fim 61,20 m



**Bairro/Lagradouro** Imagem 03  
**Centro - Av. Goiás Trecho I - Lado A**  
**Descrição** Início 61,20 m



**Bairro/Lagradouro** Imagem 04  
**Centro - Av. Goiás Trecho I - Lado A**  
**Descrição** Fim 122,40 m



**Bairro/Lagradouro** Imagem 05  
**Centro - Av. Goiás Trecho I - Lado A**  
**Descrição** Início 122,40 m



**Bairro/Lagradouro** Imagem 06  
**Centro - Av. Goiás Trecho I - Lado A**  
**Descrição** Fim 183,60 m





## REGISTRO FOTOGRÁFICO REPERFILAMENTO - DAMIANÓPOLIS

### GOIÁS EM MOVIMENTO MUNICÍPIOS - GMM

MUNICÍPIO: DAMIANÓPOLIS

PERÍODO: JULHO / 2025



|  |                                      |               |
|--|--------------------------------------|---------------|
|  | Bairro/Lagradouro                    | Imagem 07     |
|  | Centro - Av. Goiás Trecho I - Lado B |               |
|  | Descrição                            | Início 00,0 m |



|  |                                      |             |
|--|--------------------------------------|-------------|
|  | Bairro/Lagradouro                    | Imagem 08   |
|  | Centro - Av. Goiás Trecho I - Lado B |             |
|  | Descrição                            | Fim 61,20 m |



|  |                                      |                |
|--|--------------------------------------|----------------|
|  | Bairro/Lagradouro                    | Imagem 09      |
|  | Centro - Av. Goiás Trecho I - Lado B |                |
|  | Descrição                            | Início 61,20 m |



|  |                                      |              |
|--|--------------------------------------|--------------|
|  | Bairro/Lagradouro                    | Imagem 10    |
|  | Centro - Av. Goiás Trecho I - Lado B |              |
|  | Descrição                            | Fim 122,40 m |



|  |                                      |                 |
|--|--------------------------------------|-----------------|
|  | Bairro/Lagradouro                    | Imagem 11       |
|  | Centro - Av. Goiás Trecho I - Lado B |                 |
|  | Descrição                            | Início 122,40 m |



|  |                                      |              |
|--|--------------------------------------|--------------|
|  | Bairro/Lagradouro                    | Imagem 12    |
|  | Centro - Av. Goiás Trecho I - Lado B |              |
|  | Descrição                            | Fim 183,60 m |



GOIÁS EM MOVIMENTO MUNICÍPIOS

MUNICÍPIO: DAMIANÓPOLIS

PERÍODO: JULHO / 2025



|                     |                              |                  |
|---------------------|------------------------------|------------------|
| <b>GO<br/>INFRA</b> | <b>Bairro/Lagradouro</b>     | <b>Imagem 13</b> |
|                     | Centro - Av. Goiás Trecho II |                  |
|                     | <b>Descrição</b>             | Início 00,0 m    |



|                     |                              |                  |
|---------------------|------------------------------|------------------|
| <b>GO<br/>INFRA</b> | <b>Bairro/Lagradouro</b>     | <b>Imagem 14</b> |
|                     | Centro - Av. Goiás Trecho II |                  |
|                     | <b>Descrição</b>             | Fim 100,00 m     |



|                     |                              |                  |
|---------------------|------------------------------|------------------|
| <b>GO<br/>INFRA</b> | <b>Bairro/Lagradouro</b>     | <b>Imagem 15</b> |
|                     | Centro - Av. Goiás Trecho II |                  |
|                     | <b>Descrição</b>             | Início 100,00 m  |



|                     |                              |                  |
|---------------------|------------------------------|------------------|
| <b>GO<br/>INFRA</b> | <b>Bairro/Lagradouro</b>     | <b>Imagem 16</b> |
|                     | Centro - Av. Goiás Trecho II |                  |
|                     | <b>Descrição</b>             | Fim 200,00 m     |



|                     |                              |                  |
|---------------------|------------------------------|------------------|
| <b>GO<br/>INFRA</b> | <b>Bairro/Lagradouro</b>     | <b>Imagem 17</b> |
|                     | Centro - Av. Goiás Trecho II |                  |
|                     | <b>Descrição</b>             | Início 200,00 m  |




|                     |                              |                  |
|---------------------|------------------------------|------------------|
| <b>GO<br/>INFRA</b> | <b>Bairro/Lagradouro</b>     | <b>Imagem 18</b> |
|                     | Centro - Av. Goiás Trecho II |                  |
|                     | <b>Descrição</b>             | Fim 304,10 m     |

GOIÁS EM MOVIMENTO MUNICÍPIOS - GMM


MUNICÍPIO: DAMIANÓPOLIS

PERÍODO: JULHO / 2025




|   |                               |                |
|---|-------------------------------|----------------|
|  | Bairro/Lagradouro             | Imagem 19      |
|   | Centro - Av. Goiás Trecho III |                |
|   | Descrição                     | Início 00,00 m |




|  |                               |             |
|--|-------------------------------|-------------|
|  | Bairro/Lagradouro             | Imagem 20   |
|  | Centro - Av. Goiás Trecho III |             |
|  | Descrição                     | Fim 56,40 m |




|   |                                       |                |
|---|---------------------------------------|----------------|
|  | Bairro/Lagradouro                     | Imagem 21      |
|   | Centro - Av. Goiás Trecho IV - Lado A |                |
|   | Descrição                             | Início 00,00 m |




|  |                                       |             |
|--|---------------------------------------|-------------|
|  | Bairro/Lagradouro                     | Imagem 22   |
|  | Centro - Av. Goiás Trecho IV - Lado A |             |
|  | Descrição                             | Fim 79,90 m |



|   |                                       |                |
|---|---------------------------------------|----------------|
|  | Bairro/Lagradouro                     | Imagem 23      |
|   | Centro - Av. Goiás Trecho IV - Lado B |                |
|   | Descrição                             | Início 00,00 m |



|  |                                       |             |
|--|---------------------------------------|-------------|
|  | Bairro/Lagradouro                     | Imagem 24   |
|  | Centro - Av. Goiás Trecho IV - Lado B |             |
|  | Descrição                             | Fim 79,90 m |



GOIÁS EM MOVIMENTO MUNICÍPIOS - GMM

MUNICÍPIO: DAMIANÓPOLIS

PERÍODO: JULHO / 2025



|             |                             |                |
|-------------|-----------------------------|----------------|
| GO<br>INFRA | Bairro/Lagradouro           | Imagem 25      |
|             | Centro - Av. Goiás Trecho V |                |
|             | Descrição                   | Início 00,00 m |



|             |                             |             |
|-------------|-----------------------------|-------------|
| GO<br>INFRA | Bairro/Lagradouro           | Imagem 26   |
|             | Centro - Av. Goiás Trecho V |             |
|             | Descrição                   | Fim 20,20 m |



|             |                                  |                |
|-------------|----------------------------------|----------------|
| GO<br>INFRA | Bairro/Lagradouro                | Imagem 27      |
|             | Rodoviário - Av. Goiás Trecho VI |                |
|             | Descrição                        | Início 00,00 m |



|             |                                  |              |
|-------------|----------------------------------|--------------|
| GO<br>INFRA | Bairro/Lagradouro                | Imagem 28    |
|             | Rodoviário - Av. Goiás Trecho VI |              |
|             | Descrição                        | Fim 100,00 m |



|             |                                  |                 |
|-------------|----------------------------------|-----------------|
| GO<br>INFRA | Bairro/Lagradouro                | Imagem 29       |
|             | Rodoviário - Av. Goiás Trecho VI |                 |
|             | Descrição                        | Início 100,00 m |



|             |                                  |              |
|-------------|----------------------------------|--------------|
| GO<br>INFRA | Bairro/Lagradouro                | Imagem 30    |
|             | Rodoviário - Av. Goiás Trecho VI |              |
|             | Descrição                        | Fim 200,00 m |



GOIÁS EM MOVIMENTO MUNICÍPIOS - GMM

MUNICÍPIO: DAMIANÓPOLIS

PERÍODO: JULHO / 2025



4 de jun. de 2025 09:52:56  
-14,5585S -46,1737W  
Av. Goiás - Trecho VI



**Bairro/Lagradouro** Imagem 31  
**Rodoviário - Av. Goiás Trecho VI**  
**Descrição** Início 200,00 m



4 de jun. de 2025 09:54:05  
-14,5592S -46,1743W  
Av. Goiás - Trecho VI



**Bairro/Lagradouro** Imagem 32  
**Rodoviário - Av. Goiás Trecho VI**  
**Descrição** Fim 300,00 m



4 de jun. de 2025 09:54:58  
-14,5592S -46,1742W  
Av. Goiás - Trecho VI



**Bairro/Lagradouro** Imagem 33  
**Rodoviário - Av. Goiás Trecho VI**  
**Descrição** Início 300,00 m



4 de jun. de 2025 09:56:39  
-14,5600S -46,1748W  
Av. Goiás - Trecho VI



**Bairro/Lagradouro** Imagem 34  
**Rodoviário - Av. Goiás Trecho VI**  
**Descrição** Fim 391,50 m



28 de jul. de 2025 14:03:41  
-14,560478 -46,175215  
Avenida Goiás  
Entre canteiro - Trecho 01



**Bairro/Lagradouro** Imagem 35  
**Centro - Av. Goiás entre Canteiros**  
**Descrição: Trecho 01** Início 00,00 m



28 de jul. de 2025 14:03:52  
-14,560478 -46,175215  
Avenida Goiás  
Entre canteiro - Trecho 01



**Bairro/Lagradouro** Imagem 36  
**Centro - Av. Goiás entre Canteiros**  
**Descrição: Trecho 01** Início 8,00 m



GOIÁS EM MOVIMENTO MUNICÍPIOS - GMM

MUNICÍPIO: DAMIANÓPOLIS


PERÍODO: JULHO / 2025



Av. Goiás entre Canteiros - Trecho II  
4 de jun. de 2025 10:11:00  
-14,5637S -46,1775W



Av. Goiás entre Canteiros - Trecho II  
4 de jun. de 2025 10:11:37  
-14,5640S -46,1777W



Av. Goiás entre Canteiros - Trecho III  
4 de jun. de 2025 10:12:53  
-14,5643S -46,1779W



Av. Goiás entre Canteiros - Trecho III  
4 de jun. de 2025 10:13:17  
-14,5645S -46,1780W



Av. Goiás entre Canteiros - Trecho IV  
4 de jun. de 2025 10:14:33  
-14,5646S -46,1781W



Av. Goiás entre Canteiros - Trecho IV  
4 de jun. de 2025 10:14:45  
-14,5647S -46,1782W



## REGISTRO FOTOGRÁFICO REPERFILAMENTO - DAMIANÓPOLIS

### GOIÁS EM MOVIMENTO MUNICÍPIOS - GMM

MUNICÍPIO: DAMIANÓPOLIS

PERÍODO: JULHO / 2025



|  |                        |                |
|--|------------------------|----------------|
|  | Bairro/Lagradouro      | Imagem 43      |
|  | Rodoviário - Rua Chile |                |
|  | Descrição              | Início 00,00 m |



|  |                        |             |
|--|------------------------|-------------|
|  | Bairro/Lagradouro      | Imagem 44   |
|  | Rodoviário - Rua Chile |             |
|  | Descrição              | Fim 73,61 m |



|  |                                   |                |
|--|-----------------------------------|----------------|
|  | Bairro/Lagradouro                 | Imagem 45      |
|  | Centro - Avenida Bahia - Trecho I |                |
|  | Descrição                         | Início 00,00 m |



|  |                                   |              |
|--|-----------------------------------|--------------|
|  | Bairro/Lagradouro                 | Imagem 46    |
|  | Centro - Avenida Bahia - Trecho I |              |
|  | Descrição                         | Fim 100,00 m |



GOIÁS EM MOVIMENTO MUNICÍPIOS - GMM

MUNICÍPIO: DAMIANÓPOLIS

PERÍODO: JULHO / 2025



Bairro/Lagradouro Imagem 47  
Centro - Avenida Bahia - Trecho I  
Descrição Início 100,00 m



Bairro/Lagradouro Imagem 48  
Centro - Avenida Bahia - Trecho I  
Descrição Fim 200,00 m



Bairro/Lagradouro Imagem 49  
Centro - Avenida Bahia - Trecho I  
Descrição Início 200,00 m



Bairro/Lagradouro Imagem 50  
Centro - Avenida Bahia - Trecho I  
Descrição Fim 300,00 m



Bairro/Lagradouro Imagem 51  
Centro - Avenida Bahia - Trecho I  
Descrição Início 300,00 m



Bairro/Lagradouro Imagem 52  
Centro - Avenida Bahia - Trecho I  
Descrição Início 474,70 m

GOIÁS EM MOVIMENTO MUNICÍPIOS - GMM

MUNICÍPIO: DAMIANÓPOLIS

PERÍODO: JULHO / 2025




4 de jun. de 2025 10:19:40  
-14,5653S -46,1775W  
Av. Bahia - Trecho II



Bairro/Lagradouro Imagem 53

Centro - Avenida Bahia - Trecho II

Descrição Início 00,00 m



4 de jun. de 2025 10:27:19  
-14,5645S -46,1769W  
Av. Bahia - Trecho II



Bairro/Lagradouro Imagem 54

Centro - Avenida Bahia - Trecho II

Descrição Fim 100,00 m



4 de jun. de 2025 10:28:09  
-14,5645S -46,1769W  
Av. Bahia - Trecho II



Bairro/Lagradouro Imagem 55

Centro - Avenida Bahia - Trecho II

Descrição Início 100,00 m



4 de jun. de 2025 10:30:23  
-14,5640S -46,1765W  
Av. Bahia - Trecho II



Bairro/Lagradouro Imagem 56

Centro - Avenida Bahia - Trecho II

Descrição Fim 200,00 m



4 de jun. de 2025 10:30:27  
-14,5640S -46,1765W  
Av. Bahia - Trecho II



Bairro/Lagradouro Imagem 57

Centro - Avenida Bahia - Trecho II

Descrição Início 200,00 m



4 de jun. de 2025 10:37:39  
-14,5634S -46,1761W  
Av. Bahia - Trecho II



Bairro/Lagradouro Imagem 58

Centro - Avenida Bahia - Trecho II

Descrição Fim 300,00 m



GOIÁS EM MOVIMENTO MUNICÍPIOS - GMM

MUNICÍPIO: DAMIANÓPOLIS

PERÍODO: JULHO / 2025



|                                    |                 |
|------------------------------------|-----------------|
| Bairro/Lagradouro                  | Imagem 59       |
| Centro - Avenida Bahia - Trecho II |                 |
| Descrição                          | Início 300,00 m |




|                                    |              |
|------------------------------------|--------------|
| Bairro/Lagradouro                  | Imagem 60    |
| Centro - Avenida Bahia - Trecho II |              |
| Descrição                          | Fim 474,70 m |



|  |                |
|--|----------------|
| Bairro/Lagradouro                      | Imagem 61      |
| Centro - Avenida Bahia entre Canteiros |                |
| Descrição: Trecho 01                   | Início 00,00 m |



|  |            |
|--|------------|
| Bairro/Lagradouro                      | Imagem 62  |
| Centro - Avenida Bahia entre Canteiros |            |
| Descrição: Trecho 01                   | Fim 6,40 m |



|  |                |
|--|----------------|
| Bairro/Lagradouro                      | Imagem 63      |
| Centro - Avenida Bahia entre Canteiros |                |
| Descrição: Trecho 02                   | Início 00,00 m |



|  |             |
|--|-------------|
| Bairro/Lagradouro                      | Imagem 64   |
| Centro - Avenida Bahia entre Canteiros |             |
| Descrição: Trecho 02                   | Fim 18,70 m |

GOIÁS EM MOVIMENTO MUNICÍPIOS - GMM

MUNICÍPIO: DAMIANÓPOLIS

PERÍODO: JULHO / 2025







REGISTRO FOTOGRÁFICO REPERFILAMENTO - DAMIANÓPOLIS

GOIÁS EM MOVIMENTO MUNICÍPIOS - GMM

MUNICÍPIO: DAMIANÓPOLIS

PERÍODO: JULHO / 2025



|  |  |                |
|--|--|----------------|
|  | Bairro/Lagradouro                      | Imagem 71      |
|  | Centro - Avenida Bahia entre Canteiros |                |
|  | Descrição: Trecho 06                   | Início 00,00 m |



|  |  |             |
|--|--|-------------|
|  | Bairro/Lagradouro                      | Imagem 72   |
|  | Centro - Avenida Bahia entre Canteiros |             |
|  | Descrição: Trecho 06                   | Fim 12,10 m |

Damianópolis - GO, 29 de julho de 2025

Camila Hayanne Marques dos S. Gomes  
Engenheira Civil  
CREA 1014360161 D-GO